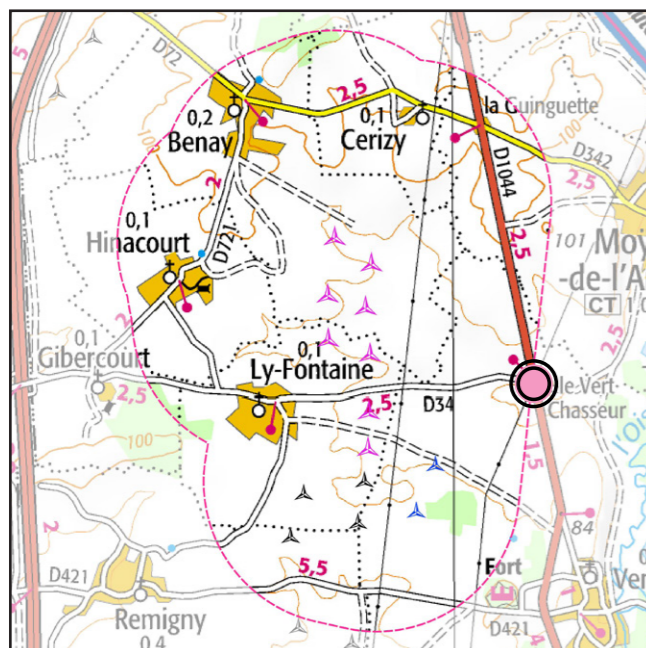




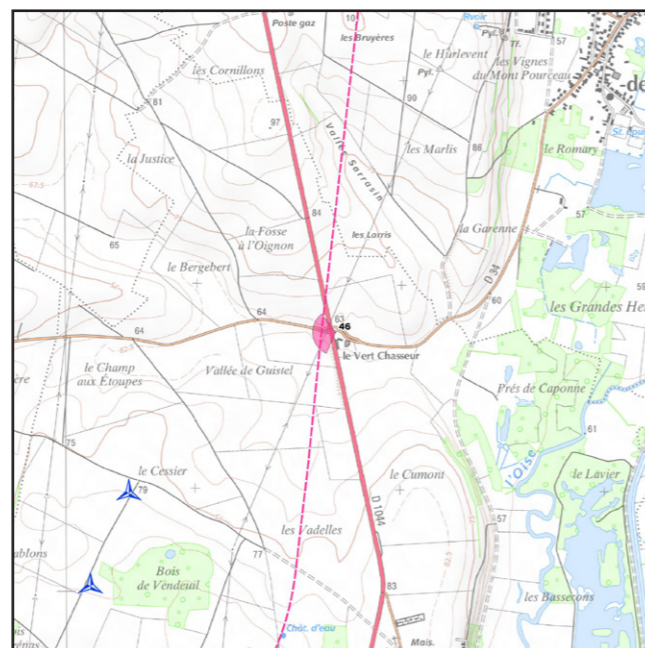
Pour restituer le réalisme de ce photomontage, observez-le à une distance de 35 cm environ (format A3) en formant un arc de cercle de 120°

Vue 46 : VENDEUIL - N44, Hameau de Vert Chasseur

Localisation de la prise de vue



Fond IGN 1/100000



Fond IGN 1/25000

Commentaires paysagers

Marquant la limite entre l'aire d'étude immédiate et l'aire d'étude rapprochée, le croisement entre la N44 et la D34 au niveau du hameau du Vert Chasseur offre un paysage très horizontal, marqué par l'ouverture des grandes cultures. Contrairement au point de vue précédent, les motifs verticaux sont ici peu présents, et se limitent aux motifs anthropiques (éoliennes, panneau de signalisation et ligne à haute tension). L'arrière-plan est certes rythmé par des boisements, mais ceux-ci sont organisés en bosquets larges ou en ligne dense, et n'apportent donc que peu de verticalité. Cette horizontalité couplée à une ouverture et un relief peu marqué donne une sensation de grande étendue.

Inséré dans un paysage principalement horizontal, les éoliennes de Vallée de Moÿ vont générer de la verticalité, modifiant ainsi la structure de l'espace. Toutefois, cette insertion se fait dans un espace de grande taille, et ne va pas créer de déséquilibre important. Les éoliennes restent bien proportionnées par rapport à la vaste étendue qui les accueillent. Les deux lignes du futur parc sont ici clairement visibles et facilitent l'intégration. Malgré la verticalité du motif « éolienne » pris seul, les lignes formées par les aérogénérateurs forment un rappel des lignes constituées par les boisements. Le futur parc est cohérent avec le motif éolien existant, et il s'inscrit dans la continuité du parc de Remigny-Ly-Fontaine, malgré une légère confusion générée par le parc de la Grande Borne.

Le décalage de l'éolienne V1 génère une superposition avec l'éolienne V4, mais ne change pas substantiellement l'insertion du parc dans le paysage.

IMPACT MODÉRÉ



Vue réaliste avec photomontage (Vue 60°) - Etat Final

Pour restituer le réalisme de ce photomontage, observez-le à une distance de 35 cm environ (format A3)

Informations sur la vue :

Coordonnées Lambert 93 : 724877 | 6959750
Date et heure de la prise de vue : 07/08/2017 10:55
Focale : 35 mm (52 mm plein format)

Azimut : -96,6 °
Angle visuel du parc : 60,91°
Éolienne visible la plus proche : V7 (1,67 km)



Etat Initial (panoramique sur 120° de champ latéral, recadrage à 60°)



Esquisse (panoramique sur 120° de champ latéral, recadrage à 60°)



Etat Final (panoramique sur 120° de champ latéral, recadrage à 60°)

Vue réaliste avec photomontage (Vue 120°) - Etat Final

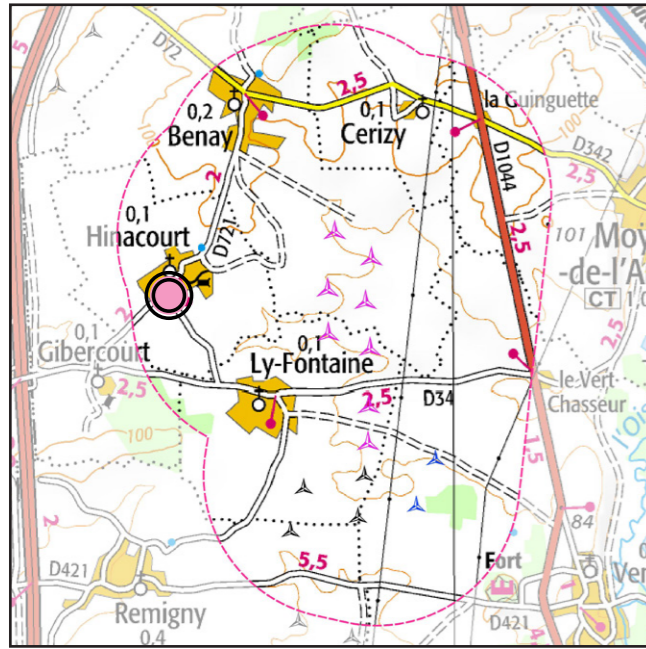




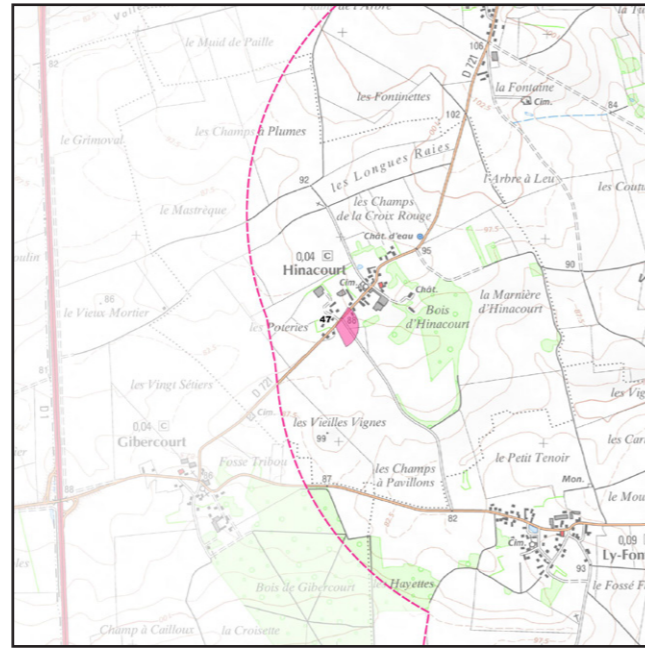
Pour restituer le réalisme de ce photomontage, observez-le à une distance de 35 cm environ (format A3) en formant un arc de cercle de 120°

Vue 47 : HINACOURT - Entrée Ouest

Localisation de la prise de vue



Fond IGN 1/100000



Fond IGN 1/25000

Commentaires paysagers

Les entrées de bourgs de l'aire d'étude rapprochée sont, à l'image de l'entrée Sud-Ouest d'Hinacourt, marquées par des boisements plus ou moins importants formant une auréole arborée marquant le paysage. La densité importante du Bois d'Hinacourt permet de créer un obstacle à la perception y compris en hiver, limitant ainsi les vues depuis le bourg mais également vers le bourg. En effet, la silhouette du bourg disparaît complètement derrière la végétation, y compris les constructions hautes comme les clochers. Ainsi, aucun point d'appel ne se détache de la masse végétale.

Ce masque naturel formé par le Bois d'Hinacourt va venir en grande partie masquer le futur parc de Vallée de Moÿ. Seules les éoliennes V3, V5, V6, V7 et V8 seront partiellement visibles. Les éoliennes V3, V6 et V7 seront les plus remarquables, avec la moitié de leur rotor dépassant de la cime des arbres. V5 et V8 ne seront elles que très partiellement visibles, avec des vues réduites à l'extrémité d'une pale, de façon temporaire et rythmique. Étant donné l'absence de point d'appel dans la végétation, il n'y a pas de risque de concurrence visuelle.

IMPACT FAIBLE



Vue réaliste avec photomontage (Vue 60°) - Etat Final

Pour restituer le réalisme de ce photomontage, observez-le à une distance de 35 cm environ (format A3)

Informations sur la vue :

Coordonnées Lambert 93 : 721180 | 6960580
Date et heure de la prise de vue : 23/08/2017 15:54
Focale : 35 mm (52 mm plein format)

Azimut : 93,14 °
Angle visuel du parc : 34,65 °
Éolienne visible la plus proche : V2 (1,63 km)



Etat Initial (panoramique sur 120° de champ latéral, recadrage à 60°)



Esquisse (panoramique sur 120° de champ latéral, recadrage à 60°)



Etat Final (panoramique sur 120° de champ latéral, recadrage à 60°)

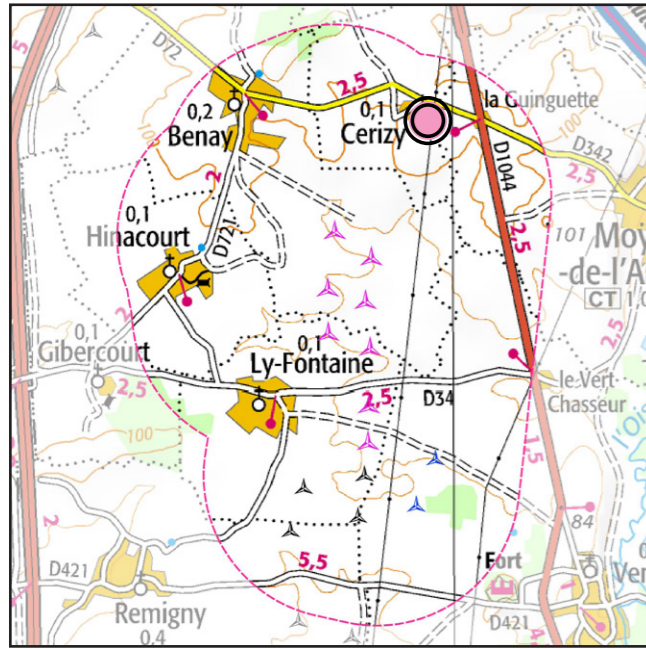
Vue réaliste avec photomontage (Vue 120°) - Etat Final





Pour restituer le réalisme de ce photomontage, observez-le à une distance de 35 cm environ (format A3) en formant un arc de cercle de 120°

Localisation de la prise de vue



Fond IGN 1/100000



Fond IGN 1/25000

Commentaires paysagers

Depuis le bourg de Cerizy, l'observateur peut découvrir des grandes étendues cultivées, à perte de vue. Depuis ce point, l'ouverture est très importante, le regard porte très loin et l'horizon disparaît dans la nébulosité de l'arrière-plan. Des boisements viennent rythmer cet horizon, mais leur éloignement et leur structure ne viennent pas créer une véritable verticalité, qui reste réduite au parc de Remigny-Ly-Fontaine et la ligne à haute tension, eux-même éloignés de l'observateur.

Le futur parc de Vallée de Moÿ va venir créer de la verticalité dans ce grand paysage ouvert. Celui-ci sera intégralement visible, et sa présence dans le paysage est notable. Toutefois, la structure paysagère n'est pas modifiée en profondeur. En effet, sous cet angle, les futures éoliennes n'occupent qu'un espace restreint sur l'horizon. Aussi celui-ci reste très ouvert et dégagé. La ligne horizontale reste donc dominante. De plus, la faible présence des motifs verticaux va avoir tendance à réduire la taille apparente des éoliennes : sans rapport d'échelle fiable, il est difficile d'évaluer à l'œil la taille exacte des éoliennes, et la grandeur de l'espace donne l'impression d'un motif plus petit qu'il ne l'est en réalité.

Le décalage de l'éolienne V1 resserre le motif, mais ne change pas substantiellement son insertion dans le paysage.

IMPACT MODÉRÉ



Vue réaliste avec photomontage (Vue 60°) - Etat Final

Pour restituer le réalisme de ce photomontage, observez-le à une distance de 35 cm environ (format A3)

Informations sur la vue :

Coordonnées Lambert 93 : 723787 | 6962397
Date et heure de la prise de vue : 23/08/2017 14:41
Focale : 35 mm (52 mm plein format)

Azimut : -165,54 °
Angle visuel du parc : 29,33 °
Éolienne visible la plus proche : V1 (1,47 km)



Etat Initial (panoramique sur 120° de champ latéral, recadrage à 60°)



Esquisse (panoramique sur 120° de champ latéral, recadrage à 60°)



Etat Final (panoramique sur 120° de champ latéral, recadrage à 60°)

Vue réaliste avec photomontage (Vue 120°) - Etat Final

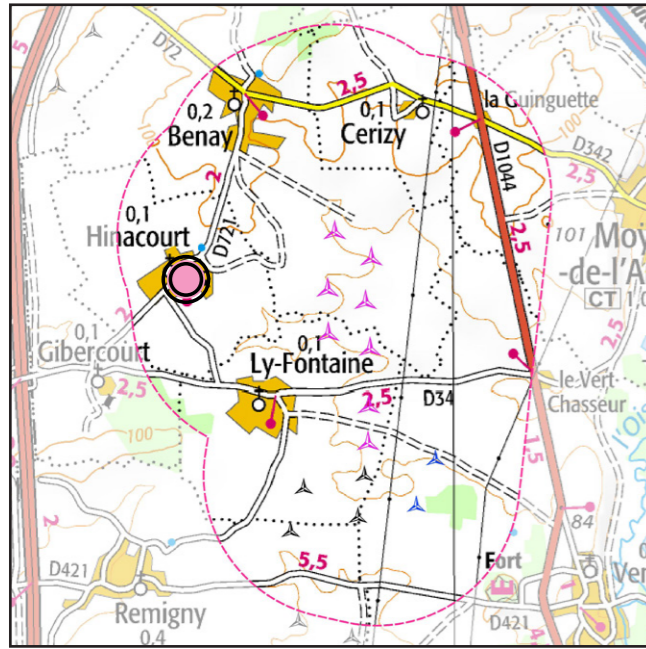




Pour restituer le réalisme de ce photomontage, observez-le à une distance de 35 cm environ (format A3) en formant un arc de cercle de 120°

Vue 49 : HINACOURT - Centre-bourg

Localisation de la prise de vue



Fond IGN 1/100000



Fond IGN 1/25000

Commentaires paysagers

Malgré son bâti discontinu, le bourg d'Hinacourt ne permet pas d'ouverture vers l'extérieur compte tenu de son contexte très boisé. Pourtant, ce masque végétal reste de taille relativement réduite. Or, l'éolien demeure un motif haut, qui peut aisément dépasser les motifs verticaux classiques, dissimulés par les boisements.

Pourtant, malgré leur taille réelle importante, les éoliennes de Vallée de Moÿ ne viennent pas dépasser les masques végétaux. En effet, la hauteur en bout de pale choisie correspond à la limite maximale. Aussi, il est d'autant plus pertinent d'avoir supprimé la troisième ligne à l'Ouest du parc, dont les éoliennes aurait probablement légèrement émergées au-dessus des cimes.

IMPACT NUL



Vue réaliste avec photomontage (Vue 60°) - Etat Final

Pour restituer le réalisme de ce photomontage, observez-le à une distance de 35 cm environ (format A3)

Informations sur la vue :

Coordonnées Lambert 93 : 721346 | 6960773
Date et heure de la prise de vue : 23/08/2017 15:36
Focale : 35 mm (52 mm plein format)

Azimut : 81,8 °
Angle visuel du parc : Non visible
Éolienne visible la plus proche : V2 (1,47 km)



Vue réaliste avec photomontage (Vue 120°) - Etat Final

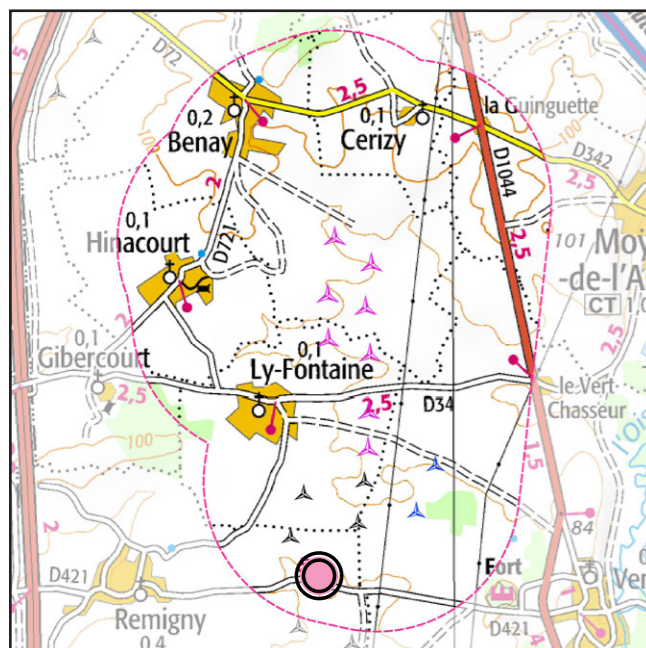




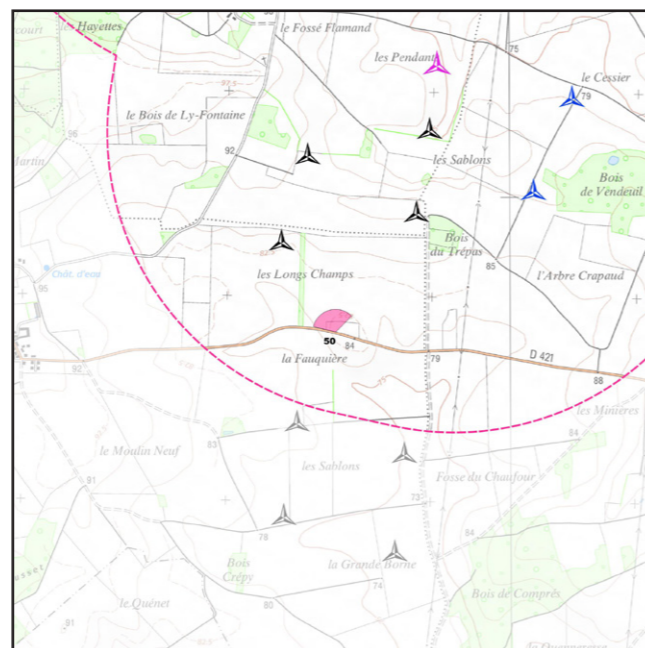
Pour restituer le réalisme de ce photomontage, observez-le à une distance de 35 cm environ (format A3) en formant un arc de cercle de 120°

Vue 50 : REMIGNY - D421, Lieu-dit de la Fauquière

Localisation de la prise de vue



Fond IGN 1/100000



Fond IGN 1/25000

Commentaires paysagers

Le lieu-dit de la Fauquière se situe dans l'axe de la perspective formée par les deux lignes d'éoliennes du parc de Remigny-Ly-Fontaine. C'est un paysage très ouvert, qui donne l'impression de voir loin. Pourtant, cette impression est trompeuse. En effet, si le regard semble pouvoir s'étendre à l'infini, c'est parce qu'il ne rencontre que peu d'obstacle sur l'horizon, mais en réalité le relief vient dissimuler une grande partie du paysage. Dans ce grand espace ouvert, le parc de Remigny-Ly-Fontaine est clairement un des motifs majeurs du paysage. Bien que ne présentant que 4 éoliennes visibles et une hauteur proportionnée à l'étendue des plaines cultivées, leur prégnance et l'ampleur horizontale du parc le rendent incontournable. La présence des lignes boisées vient renforcer la perspective en cadrant la vue, renforçant encore le poids paysager du parc.

Les éoliennes de Vallée de Moÿ ne viennent pas réellement révéler un paysage dissimulé. Le relief ne les atténue pas assez pour permettre une lecture claire de la ligne de crête. Au contraire, en renforçant la perspective, le futur parc renforce ce sentiment de profondeur. Il renforce donc la structure paysagère en place. Toutefois, l'absence d'éolienne à l'Ouest de V7 et V8 atténue cette sensation de continuité, de même que la rupture de taille entre V8 et la dernière éolienne de Remigny-Ly-Fontaine.

Le décalage de l'éolienne V1 rend la courbure du parc plus visible qu'elle ne l'était auparavant, et renforce la sensation d'irrégularité. Toutefois, elle ne modifie pas substantiellement l'insertion du parc.

IMPACT FAIBLE



Vue réaliste avec photomontage (Vue 60°) - Etat Final

Pour restituer le réalisme de ce photomontage, observez-le à une distance de 35 cm environ (format A3)

Informations sur la vue :

Coordonnées Lambert 93 : 722710 | 6957826
Date et heure de la prise de vue : 29/08/2017 13:13
Focale : 35 mm (52 mm plein format)

Azimut : -15,34 °
Angle visuel du parc : 23,25 °
Éolienne visible la plus proche : V8 (1,40 km)



Etat Initial (panoramique sur 120° de champ latéral, recadrage à 60°)



Esquisse (panoramique sur 120° de champ latéral, recadrage à 60°)



Etat Final (panoramique sur 120° de champ latéral, recadrage à 60°)

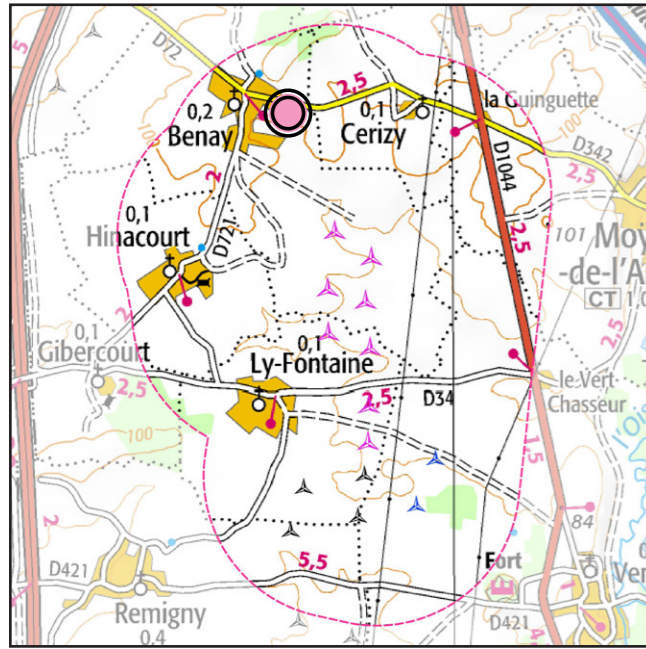
Vue réaliste avec photomontage (Vue 120°) - Etat Final



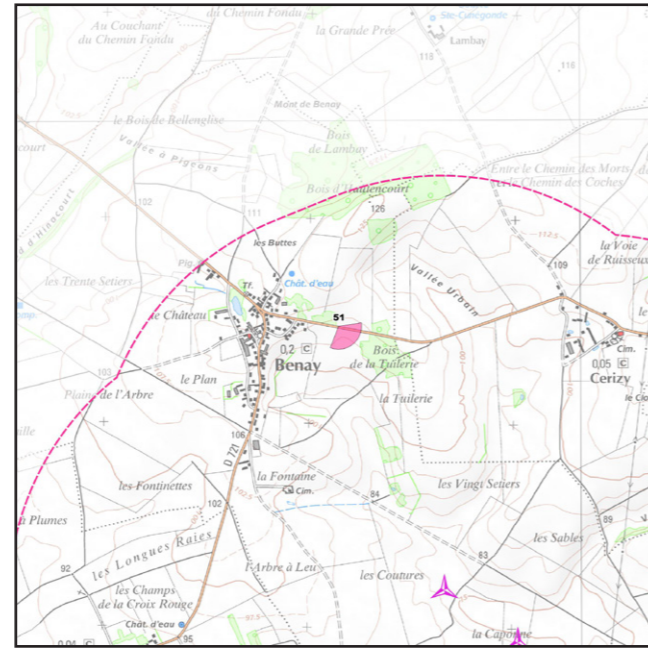


Pour restituer le réalisme de ce photomontage, observez-le à une distance de 35 cm environ (format A3) en formant un arc de cercle de 120°

Localisation de la prise de vue



Fond IGN 1/100000



Fond IGN 1/25000

Commentaires paysagers

En sortie de Benay, juste avant le Bois de la Tuilerie, une fenêtre vers le paysage se dessine et forme l'une des rares communications visuelles entre le bourg et ses extérieurs. A l'exception du bois, qui forme un masque dense et haut, mais ponctuel, l'espace est très ouvert et le regard, comme souvent au Nord de l'aire d'étude immédiate, porte très loin. Cette profondeur de champs importante est renforcée par les différents motifs verticaux qui se dessinent sur différents plans, créant une impression de profondeur. L'éolien, représenté principalement par le parc de Remigny-Ly-Fontaine contribue pour beaucoup à cette impression, en offrant un motif que l'on sait grand, mais réduit par la distance. Sa position dans l'axe de la perspective, générée par les boisements, renforce sa présence dans le paysage malgré sa taille réduite.

Le futur parc de Vallée de Moÿ va confirmer et renforcer cette place de l'éolien dans ce paysage, en générant un motif plus prégnant et plus étendu. Toutefois, le futur parc reste dans cet esprit de profondeur de champs. La continuité entre le futur parc et le parc existant permet de lire facilement la diminution progressive de la taille apparente, renforçant ainsi la sensation de profondeur. La géométrie du parc est ici clairement lisible, et cohérente avec l'espace. En effet, les deux lignes de Vallée de Moÿ semblent parallèles au Bois de la Tuilerie, ainsi qu'aux boisements secondaires.

IMPACT FAIBLE À MODÉRÉ



Vue réaliste avec photomontage (Vue 60°) - Etat Final

Pour restituer le réalisme de ce photomontage, observez-le à une distance de 35 cm environ (format A3)

Informations sur la vue :

Coordonnées Lambert 93 : 722362 | 6962482
Date et heure de la prise de vue : 29/08/2017 17:34
Focale : 35 mm (52 mm plein format)

Azimut : 141,08 °
Angle visuel du parc : 22,49 °
Éolienne visible la plus proche : V1 (1,35 km)

